









# LEGENDA




## RETE DEGLI ELETTRODOTTI

---

-  Elettrodotto ad alta tensione 380 kV  
Linea n. 374 (proprietà TERNA)
-  Elettrodotto ad alta tensione 380 kV  
Linea n. 376 (proprietà TERNA)
-  Elettrodotto ad alta tensione 380 kV  
Linea n. 388 (proprietà TERNA)
-  Elettrodotto ad alta tensione 380 kV  
Linea n. 389 (proprietà TERNA)
-  Elettrodotto ad alta tensione 380 kV  
Linea n. 390/391 (proprietà TERNA)
-  Fascia di rispetto elettrodotto Linea n.374-376-388-389 (55 metri)
-  Fascia di rispetto elettrodotto Linea n.390/391 (83 metri)
-  Fascia di fattibilità degli elettrodotti

## CONFINI

---

-  Perimetro del tessuto storico
-  Perimetro delle cascine storiche
-  Confine comunale